

Informationen zur Umwelt und für Naturreisende auf Kreta:





Zwei sehenswerte Kirchen im Amari-Becken: Agios Nikolaos in Vizari & Agia Paraskevi in Syvritos



Agios Nikolaos Kirche

Die Kirche in Vizari steht direkt am Ortseingangsschild links der Straße auf einem Bergrücken. Koordinaten: N 35° 210 188, E 24° 700 095.

72 Stufen (mit 4 Ruhebänken) führen hinauf zur dieser byzantinischen Kirche mit isoliert stehendem Glockenturm, die auch sehenswerte Fresken beinhaltet; zu Details siehe nachfolgende **Abb.**:



Vizari liegt inmitten kultivierter Felder des Kampos von Asomaton. Es wurde 1577 der Provinz Amari zugeordnet. Reiche archäologische Funde aus der Gegend befinden sich im Museum von Rethymnon, das ca. 41,5 km entfernt ist.

Agia Paraskevi Kirche (Asomaton)

Die Kirche steht in der Gemeinde Syvritos (an der Straße nach Foufouras) von Zypresen umstanden in einer Art „Wäldchen“ und kann rechts von der Straße aus (ca. 200 m) gesehen werden; s. **Abb.** Sie wurde im Jahr 1888 sorgfältig renoviert und enthält Fresken aus dem 13. Jahrhundert und ein interessantes Grab mit 3 Figuren an ihrer südlichen Wand. Die 3 Figuren sollen den segnenden Christus, vor 2 Personen in betender Haltung, darstellen. Es wird angenommen, dass eine der die Segnung empfangenden Personen eine Darstellung von Georgios Hortatsis ist (kretischer Dichter und Autor des Werkes „Erofil“) Der Name Georgios Hortatsis basiert auf einer Inschrift auf dem Fresko. Eine weitere Freske zeigt eine Szene, in der ein uniformierter Mann auf einem Pferd wohl Abschied von seiner Frau nimmt (für den Feldzug gegen die Venezianer). Die Kirche ist (nicht immer) tagsüber für Besucher geöffnet. Koordinaten: N 35° 217 771, E 24° 696 220.



Im Zusammenhang mit diesen Kirchen siehe auch unser **Info-Merkblatt 387-12: „Das Kloster Asomaton“** auf unserer Website, Navigator Rubrik **Kirchen/Klöster**.